






**WRRL: 1_F300 -
Hydromorphologische Maßnahmen 77 - 79**

-  **Ausgeführte Maßnahmen**
-  72.3 Punktuelle Maßnahmen zur Habitatverbesserung mit Veränderung des Gewässerprofils, z.B. Kiesbank mobilisieren
-  **Maßnahmen in Planung (Umsetzungskonzept)**
-  72.3 Punktuelle Maßnahmen zur Habitatverbesserung mit Veränderung des Gewässerprofils, z.B. Kiesbank mobilisieren
-  75.1 Altgewässer anbinden

Bestand

-  Grundstücke WWA
-  Flusswasserkörper BP20151_F300
-  Gemeinde
-  Gemarkung
-  Fluss_km

Geobasisdaten: Bayerische Vermessungsverwaltung

Vorhaben:

Umsetzungskonzept 1_F300

Vils von Einmündung Rosenbach
bis Einmündung Lauterach

Maßstab:
1 : 5.000

**Detailplan 18
Maßnahmen 77-79**

Landkreis:
Stadt Amberg

Plan-Nr.:

Gemeinde:

Anlage:
6

Amberg

Vorhabensträger:
Freistaat Bayern

Vorhabenskennzeichen(WAL)

Entwurfsverfasser:
WWA Weiden

13.01.2017

Datum

Unterschrift Entwurfsverfasser:

Dateiablage: G:\zanwender\Janker\
Sachgebiet 3.4\Umsetzungskonzepte
entworfen: Baumann
bearbeitet: Janker
geprüft: Fröhlich
Stand: Januar 2017



79: HYMOP03560
75.1 Altgewässer anbinden
(Altarm anbinden / entlanden)
Stationierung [km] 42,71

78: HYMOL07967
72.3 Punktuelle Maßnahmen zur Habitatverbesserung mit Veränderung des Gewässerprofils, z.B. Kiesbank mobilisieren (Strukturverbesserung)

77: HYMOL07550
72.3 Punktuelle Maßnahmen zur Habitatverbesserung mit Veränderung des Gewässerprofils, z.B. Kiesbank mobilisieren (Einbringen von Störsteinen im Stadtbereich)